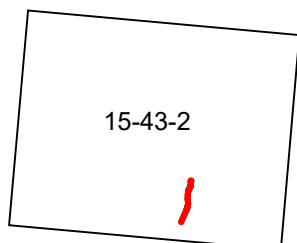






Podkladová data (ZM 25) © ČÚZK

Katastrální území: Vítkovice

Umístění situace v listě mapy



 zájmový úsek tramvajové trati

	G-Consult, spol. s r.o.	číslo přílohy: 1
	Výstavní 367/109	objednatel: Dopravní projektování s.r.o.
	703 00 Ostrava	zpracoval: Ing. Jelena RYŠKOVÁ
souřadnicový systém: S-JTSK		řešitel: Ing. Radan ŠMÍT
výškový systém: Balt p.v.		schválil: Ing. Stanislav MIKOLAJEK
měřítko 1 : 25 000		datum: Září 2019
2019 0140 OSTRAVA - Zrychlení tramvajových tratí - úsek Dolní Vítkovice - tramvajová zastávka Kolonie Jeremenko. Rešerše geologických dat		
Přehledná situace		